



ÖSTERREICH

Mgr. Michaela Václavíková



INVESTICE DO ROZVOJE VZDĚLÁVÁNÍ

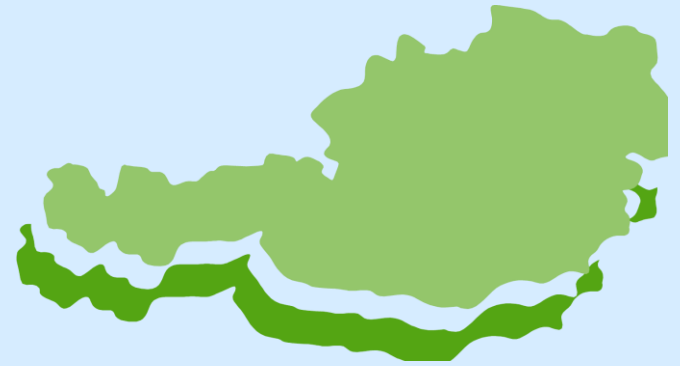
1

Výukový materiál zpracován v rámci projektu EU peníze školám

*Autorem materiálu a všech jeho částí, není-li uvedeno jinak, je Mgr. Michaela Václavíková.
Dostupné z Metodického portálu www.rvp.cz, ISSN: 1802-4785. Provozuje Národní ústav pro vzdělávání, školské poradenské zařízení a zařízení pro další vzdělávání pedagogických pracovníků (NÚV).*

- Registrační číslo projektu: CZ.1.07/1.5.00/34.0229
- Šablona: II/2
- Č. materiálu: VY_22_INOVACE_59
- Datum vytvoření: 15.6. 2013
- Datum přednesení: .24 .6. 2013
- Ročník: 1. A
- Předmět: Německý jazyk
- Vzdělávací oblast: Reálie (Landeskunde) - Rakousko
- Tematická oblast: Cizí jazyk

ANOTACE: ŽÁCI SE SEZNÁMÍ S NĚMECKÝMI REÁLIEMI. ZÍSKAJÍ ZÁKLADNÍ INFORMACE O RAKOUSKU (ÖSTERREICH). DUM JE ZAMĚŘEN HLAVNĚ NA GEOGRAFII A STÁTNÍ ZŘÍZENÍ RAKOUSKA.



DEUTSCHSPRACHIGE LÄNDER

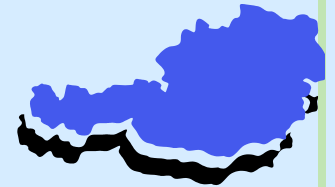
ÖSTERREICH

3



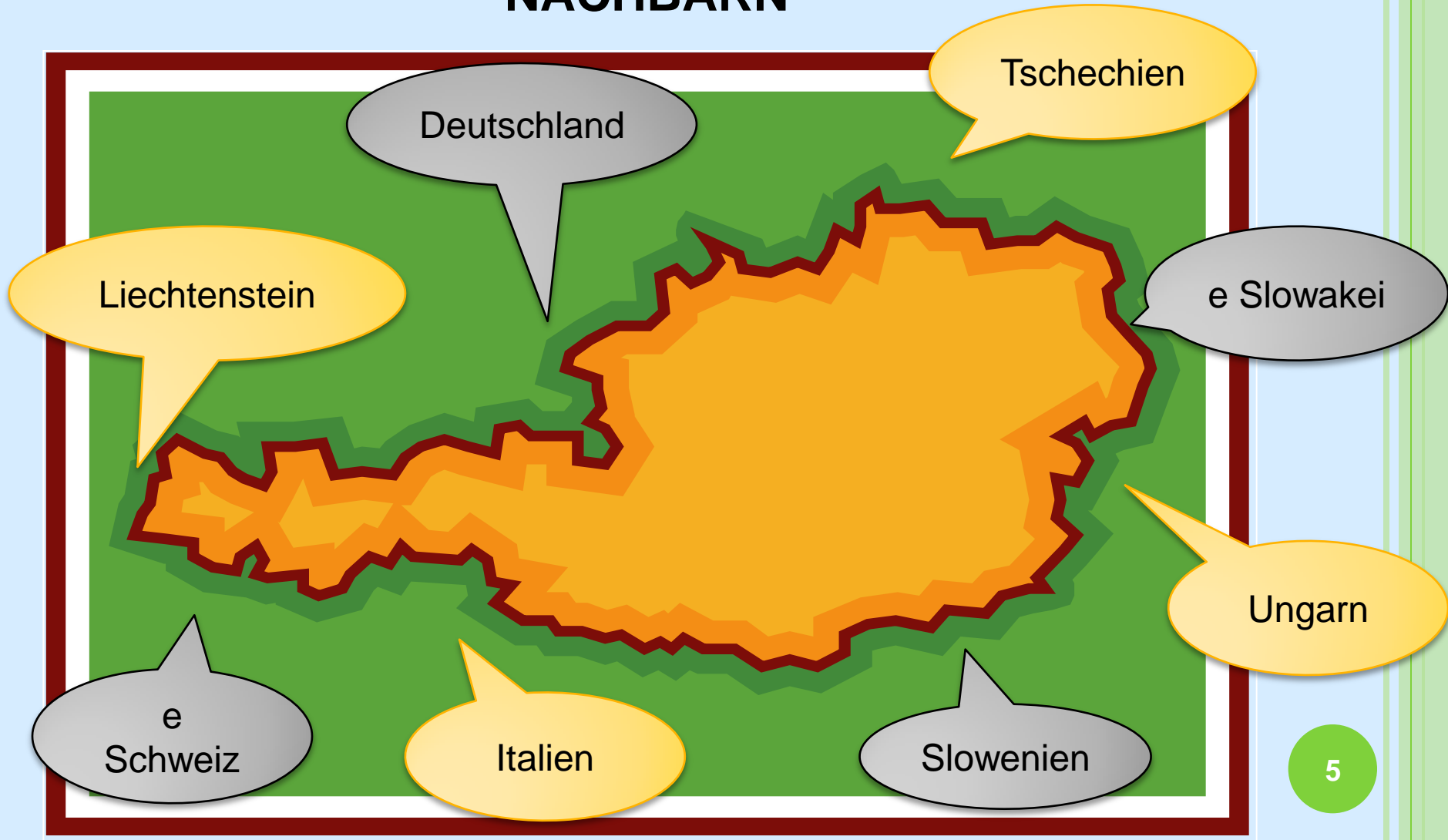
NATÜRLICHE GEGEBENHEITEN STAATSGEBIET

- Ö. ist ein **kleines Binnenland** im Herzen Europas.
- Nimmt eine **Fläche** von **83 856 km²**.
- **Gränzt an 8 Länder:** an Ungarn und die Slowakei im Osten, an Slowenien und Italien im Süden, an die Schweiz und Liechtenstein im Westen und an Deutschland und Tschechien im Norden.



Die längste Gränze hat es mit Deutschland (816 km) und die kürzeste mit Liechtenstein (35km).

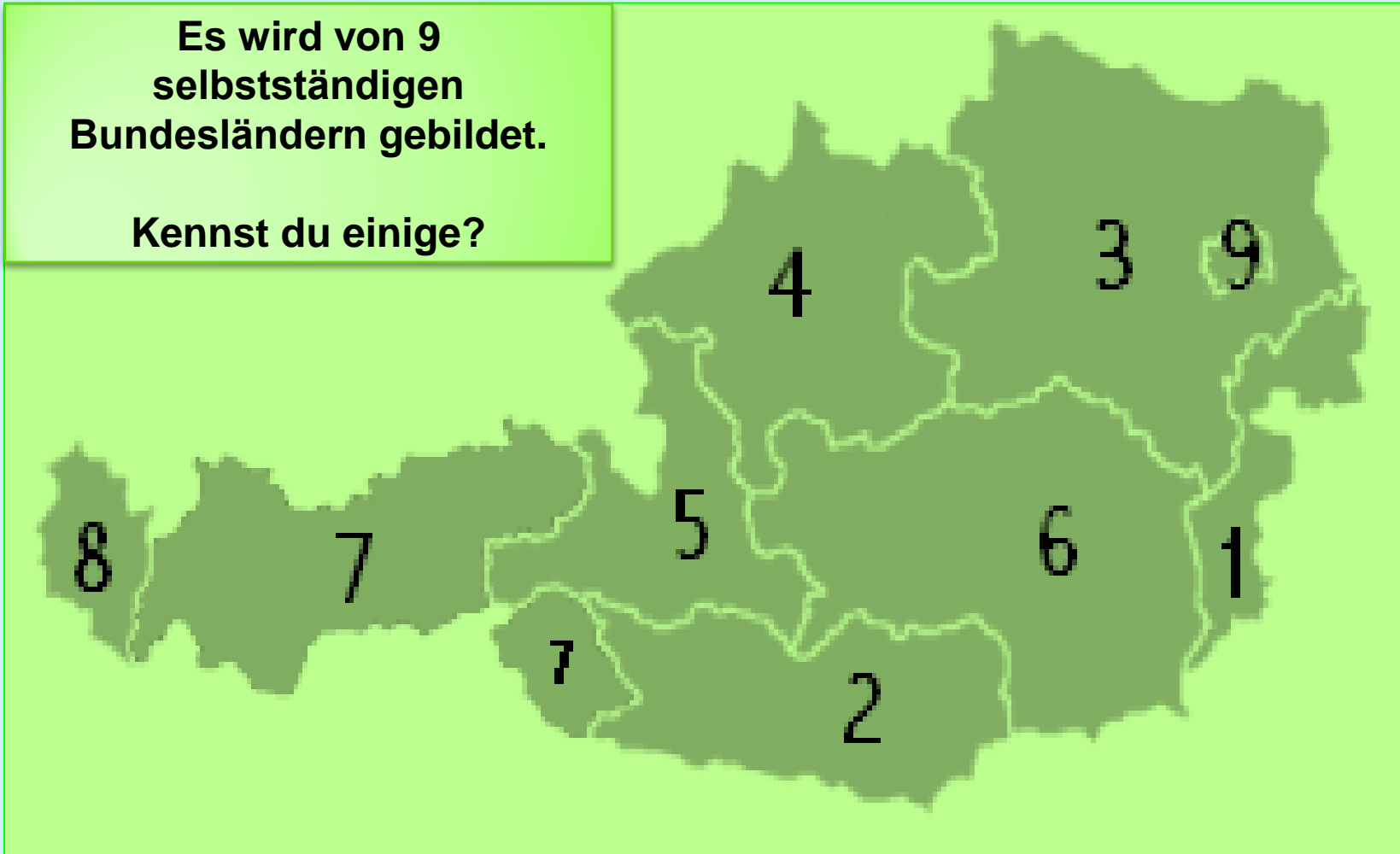
NATÜRLICHE GEGEBENHEITEN NACHBARN



BUNDESLÄNDER

Es wird von 9
selbstständigen
Bundesländern gebildet.

Kennst du einige?



Obr.1

9 BUNDESLÄNDER

1. Burgenland

1.Eisenstadt

2. Kärnten

2.Klagenfurt

3. Niederösterreich

3.
St. Pölten

4. Oberösterreich

4.Linz

5. Salzburg

5.Salzburg

6. Steiermark

6.Graz

7. Tirol

7.
Innsbruck

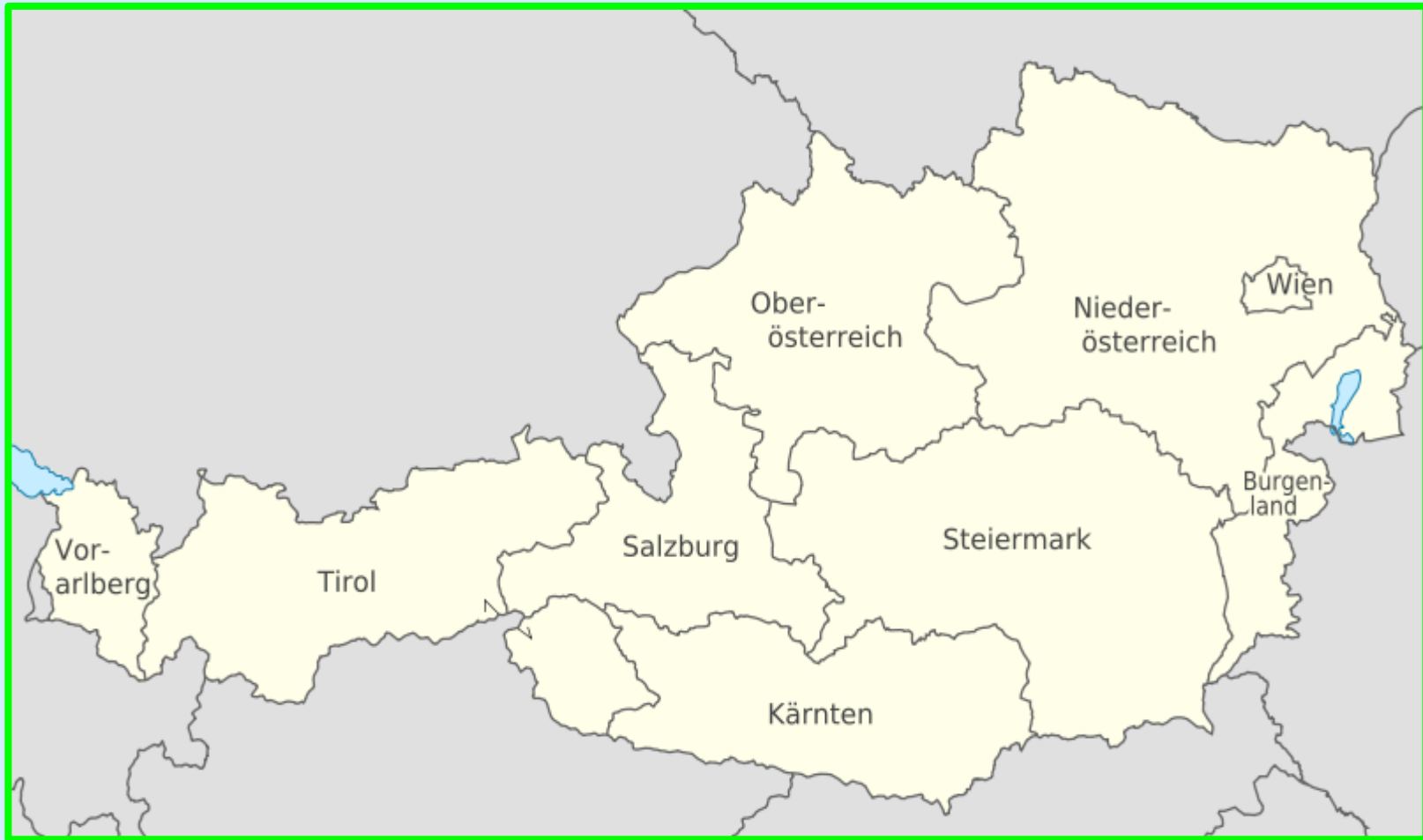
8. Vorarlberg

8.Bregenz

9. Wien

9.Wien

BUNDESLÄNDER



Obr.2

OBERFLÄCHE

- Österreich ist überwiegend gebirgig.
- Etwa 60% des Staatsgebiets werden von den Alpen bedeckt.
- **Die ALPEN** → 3 Hauptzonen

Die höchsten Berge

Grossglockner: 3797 m
(Hohe Tauern)

Wildspitze: 3768 m
Weisskugel : 3730 m

Nordkalkalpen

(Salzkammergut,
dachsteinmasiv)

Zentralalpen

(die Hohen Tauern)

Südkalkalpen

GEWÄSSER

FLÜSSE

- ❁ **die Donau** - der wichtigste Fluss, eine Verbindung mit dem Schwarzen Meer
- ❁ **die Alpenflüsse: Inn, Salzach, March**
- ❁ **der Rhein** – mündet in die Nordsee

SEEN


- ❁ **der Bodensee**
- ❁ **der Neusiedler See**
- ❁ **der Mondsee**
- ❁ **der Wolfgangsee**

STAATSAUFBAU, WAHLRECHT, STAATSSYMBOLS

- Österreich ist eine **neutrale, parlamentarisch-demokratische Bundesrepublik.**
- Die Hauptstadt ist **Wien.**
- Das Staatsoberhaupt ist der Präsident.

der Präsident-
Heinz Fischer

- **das Staatswappen:** ein einköpfiger Adler mit Mauerkrone
- **die Nationalhymne:** „Land der Berge, Land am Strome...“
- **die Staatsflagge:**



POUŽITÁ LITERATURA A ZDROJE

- **HOMOLKOVÁ, B.** *Reálie německy mluvících zemí*. 2. vyd. Plzeň : Fraus, 2002. ISBN 80-7238-038-9.
- **JUTOVÁ, H.** *Deutschsprachige Länder*. 3. vyd. Havlíčkův Brod : Fragment, 1999. ISBN 80-7200-284-8.

POUŽITÁ LITERATURA A ZDROJE

- **Obr.1**

WIKIMEDIA COMMONS [online]. [cit. 2013-06-20]. Dostupné z WWW:
<http://commons.wikimedia.org/wiki/File:The_States_of_Austria_Numbered.png>

- **Obr. 2**

WIKIMEDIA COMMONS [online]. [cit. 2013-06-20]. Dostupné z WWW:
<http://commons.wikimedia.org/wiki/File:States_in_Austria_%28states_labeled%29.svg>

- Ostatní obrázkový materiál je Klipart (součást Power Pointu). Nebyl stažen z webových stránek.